

ОПИСАНИЕ МЕСТОПОЛОЖЕНИЯ ГРАНИЦ

Публичный сервитут в отношении земель и (или) земельного(ых) участка(ов) в целях реконструкции и эксплуатации объекта электросетевого хозяйства федерального значения ВЛ 220 кВ Степная – Нанчул в рамках инвестиционного проекта: «Реконструкция ВЛ 220 кВ Степная – Бискамжа (в части сооружения участков ВЛ 220 кВ до ПС 220 кВ Нанчул-тяг. ориентировочной протяженностью 2х35 км.) с образованием ВЛ 220 кВ Бискамжа – Нанчул-тяг. и ВЛ 220 кВ Степная – Нанчул-тяг. (для ТП энергопринимающих устройств ОАО «РЖД»)»

(наименование объекта, местоположение границ которого описано (далее - объект))

Раздел 1

Сведения об объекте

№ п/п	Характеристики объекта	Описание характеристик
1	2	3
1.	Местоположение объекта	Республика Хакасия, район Аскизский
2.	Площадь объекта +/- величина погрешности определения площади (Р +/- Дельта Р)	1714718 +/- 2292 м ²
3.	Иные характеристики объекта	Публичный сервитут в отношении земель и (или) земельного(ых) участка(ов) в целях реконструкции и эксплуатации объекта электросетевого хозяйства федерального значения ВЛ 220 кВ Степная – Нанчул в рамках инвестиционного проекта: «Реконструкция ВЛ 220 кВ Степная – Бискамжа (в части сооружения участков ВЛ 220 кВ до ПС 220 кВ Нанчул-тяг. ориентировочной протяженностью 2х35 км.) с образованием ВЛ 220 кВ Бискамжа – Нанчул-тяг. и ВЛ 220 кВ Степная – Нанчул-тяг. (для ТП энергопринимающих устройств ОАО «РЖД»)» сроком действия на 49 лет в соответствии с пп.1 ст.39.37 Земельного кодекса Российской Федерации. Владелец публичного сервитута: Публичное акционерное общество "Федеральная сетевая компания - Россети" ИНН 4716016979, ОГРН 1024701893336. Почтовый адрес:121353, г. Москва, вн.тер.г. муниципальный округ Можайский, ул.Беловежская, д. 4, телефон +7 (495) 664-81-42, адрес электронной почты: info@fsk-ees.ru.

Раздел 2**Сведения о местоположении границ объекта**

1. Система координат МСК 166, зона 1

2. Сведения о характерных точках границ объекта

Обозначение характерных точек границ	Координаты, м		Метод определения координат характерной точки	Средняя квадратическая погрешность положения характерной точки (Mt), м	Описание обозначения точки на местности (при наличии)
	X	Y			
1	2	3	4	5	6
1	377935.75	92124.75	Аналитический метод	0.10	Закрепление отсутствует
2	378227.17	92028.25	Аналитический метод	0.10	Закрепление отсутствует
3	378307.08	91999.18	Аналитический метод	0.10	Закрепление отсутствует
4	378473.91	91946.29	Аналитический метод	0.10	Закрепление отсутствует
5	378671.15	91880.20	Аналитический метод	0.10	Закрепление отсутствует
6	378777.19	91727.42	Аналитический метод	0.10	Закрепление отсутствует
7	378975.55	91526.40	Аналитический метод	0.10	Закрепление отсутствует
8	379086.42	91505.16	Аналитический метод	0.10	Закрепление отсутствует
9	379219.34	91565.50	Аналитический метод	0.10	Закрепление отсутствует
10	379357.52	91630.31	Аналитический метод	0.10	Закрепление отсутствует
11	379486.84	91693.54	Аналитический метод	0.10	Закрепление отсутствует
12	379698.78	91718.51	Аналитический метод	0.10	Закрепление отсутствует
13	379932.71	91651.93	Аналитический метод	0.10	Закрепление отсутствует
14	380176.21	91581.71	Аналитический метод	0.10	Закрепление отсутствует
15	380279.63	91419.53	Аналитический метод	0.10	Закрепление отсутствует
16	380398.70	91241.14	Аналитический метод	0.10	Закрепление отсутствует
17	380501.12	91002.12	Аналитический метод	0.10	Закрепление отсутствует
18	380871.43	90706.60	Аналитический метод	0.10	Закрепление отсутствует
19	380940.25	90648.54	Аналитический метод	0.10	Закрепление отсутствует
20	381107.84	90514.63	Аналитический метод	0.10	Закрепление отсутствует
21	381254.36	90400.28	Аналитический метод	0.10	Закрепление отсутствует
22	381441.86	90347.76	Аналитический метод	0.10	Закрепление отсутствует

2. Сведения о характерных точках границ объекта					
Обозначение характерных точек границ	Координаты, м		Метод определения координат характерной точки	Средняя квадратическая погрешность положения характерной точки (Mt), м	Описание обозначения точки на местности (при наличии)
	X	Y			
1	2	3	4	5	6
23	381616.40	90303.42	Аналитический метод	0.10	Закрепление отсутствует
24	381760.81	90262.19	Аналитический метод	0.10	Закрепление отсутствует
25	381929.64	90216.89	Аналитический метод	0.10	Закрепление отсутствует
26	382074.32	90178.07	Аналитический метод	0.10	Закрепление отсутствует
27	382214.99	90142.81	Аналитический метод	0.10	Закрепление отсутствует
28	382287.62	90123.33	Аналитический метод	0.10	Закрепление отсутствует
29	382422.84	90087.05	Аналитический метод	0.10	Закрепление отсутствует
30	382577.85	90045.46	Аналитический метод	0.10	Закрепление отсутствует
31	382584.28	90043.73	Аналитический метод	0.10	Закрепление отсутствует
32	382612.28	90036.22	Аналитический метод	0.10	Закрепление отсутствует
33	382736.90	90002.78	Аналитический метод	0.10	Закрепление отсутствует
34	382910.03	89953.85	Аналитический метод	0.10	Закрепление отсутствует
35	383118.73	89899.68	Аналитический метод	0.10	Закрепление отсутствует
36	383222.83	89726.67	Аналитический метод	0.10	Закрепление отсутствует
37	383303.84	89594.66	Аналитический метод	0.10	Закрепление отсутствует
38	383421.37	89403.15	Аналитический метод	0.10	Закрепление отсутствует
39	383470.53	89327.28	Аналитический метод	0.10	Закрепление отсутствует
40	383470.82	89198.27	Аналитический метод	0.10	Закрепление отсутствует
41	383477.40	88978.19	Аналитический метод	0.10	Закрепление отсутствует
42	383476.52	88898.21	Аналитический метод	0.10	Закрепление отсутствует
43	383481.39	88752.99	Аналитический метод	0.10	Закрепление отсутствует
44	383398.04	88617.30	Аналитический метод	0.10	Закрепление отсутствует
45	383356.64	88543.17	Аналитический метод	0.10	Закрепление отсутствует
46	383297.41	88444.52	Аналитический метод	0.10	Закрепление отсутствует
47	383291.97	88435.46	Аналитический метод	0.10	Закрепление отсутствует

2. Сведения о характерных точках границ объекта					
Обозначение характерных точек границ	Координаты, м		Метод определения координат характерной точки	Средняя квадратическая погрешность положения характерной точки (Mt), м	Описание обозначения точки на местности (при наличии)
	X	Y			
1	2	3	4	5	6
48	383256.78	88376.83	Аналитический метод	0.10	Закрепление отсутствует
49	383148.46	88196.41	Аналитический метод	0.10	Закрепление отсутствует
50	383047.10	88189.28	Аналитический метод	0.10	Закрепление отсутствует
51	382960.62	88184.36	Аналитический метод	0.10	Закрепление отсутствует
52	382878.65	88189.20	Аналитический метод	0.10	Закрепление отсутствует
53	382854.69	88279.15	Аналитический метод	0.10	Закрепление отсутствует
54	382961.61	88254.73	Аналитический метод	0.10	Закрепление отсутствует
55	383043.13	88259.37	Аналитический метод	0.10	Закрепление отсутствует
56	383108.65	88262.12	Аналитический метод	0.10	Закрепление отсутствует
57	383164.87	88357.07	Аналитический метод	0.10	Закрепление отсутствует
58	383191.29	88401.70	Аналитический метод	0.10	Закрепление отсутствует
59	383195.02	88407.99	Аналитический метод	0.10	Закрепление отсутствует
60	383296.34	88579.13	Аналитический метод	0.10	Закрепление отсутствует
61	383341.86	88650.79	Аналитический метод	0.10	Закрепление отсутствует
62	383411.61	88771.50	Аналитический метод	0.10	Закрепление отсутствует
63	383411.12	88896.97	Аналитический метод	0.10	Закрепление отсутствует
64	383407.21	88976.86	Аналитический метод	0.10	Закрепление отсутствует
65	383405.43	89197.02	Аналитический метод	0.10	Закрепление отсутствует
66	383401.41	89307.06	Аналитический метод	0.10	Закрепление отсутствует
67	383365.61	89368.96	Аналитический метод	0.10	Закрепление отсутствует
68	383248.10	89560.45	Аналитический метод	0.10	Закрепление отсутствует
69	383167.09	89692.46	Аналитический метод	0.10	Закрепление отсутствует
70	383074.45	89840.36	Аналитический метод	0.10	Закрепление отсутствует
71	382893.08	89890.68	Аналитический метод	0.10	Закрепление отсутствует
72	382718.71	89934.98	Аналитический метод	0.10	Закрепление отсутствует

2. Сведения о характерных точках границ объекта					
Обозначение характерных точек границ	Координаты, м		Метод определения координат характерной точки	Средняя квадратическая погрешность положения характерной точки (Mt), м	Описание обозначения точки на местности (при наличии)
	X	Y			
1	2	3	4	5	6
73	382566.19	89975.90	Аналитический метод	0.10	Закрепление отсутствует
74	382559.49	89977.70	Аналитический метод	0.10	Закрепление отсутствует
75	382555.38	89978.80	Аналитический метод	0.10	Закрепление отсутствует
76	382549.19	89980.46	Аналитический метод	0.10	Закрепление отсутствует
77	382404.65	90019.24	Аналитический метод	0.10	Закрепление отсутствует
78	382269.43	90055.52	Аналитический метод	0.10	Закрепление отсутствует
79	382196.80	90075.01	Аналитический метод	0.10	Закрепление отсутствует
80	382057.37	90114.91	Аналитический метод	0.10	Закрепление отсутствует
81	381912.69	90153.72	Аналитический метод	0.10	Закрепление отсутствует
82	381743.87	90199.02	Аналитический метод	0.10	Закрепление отсутствует
83	381598.36	90235.58	Аналитический метод	0.10	Закрепление отсутствует
84	381424.91	90284.60	Аналитический метод	0.10	Закрепление отсутствует
85	381222.19	90336.66	Аналитический метод	0.10	Закрепление отсутствует
86	381067.02	90463.53	Аналитический метод	0.10	Закрепление отсутствует
87	380899.42	90597.45	Аналитический метод	0.10	Закрепление отсутствует
88	380827.61	90651.76	Аналитический метод	0.10	Закрепление отсутствует
89	380444.20	90958.52	Аналитический метод	0.10	Закрепление отсутствует
90	380336.78	91207.84	Аналитический метод	0.10	Закрепление отсутствует
91	380224.82	91383.88	Аналитический метод	0.10	Закрепление отсутствует
92	380132.52	91522.51	Аналитический метод	0.10	Закрепление отсутствует
93	379913.41	91584.43	Аналитический метод	0.10	Закрепление отсутствует
94	379692.99	91647.57	Аналитический метод	0.10	Закрепление отсутствует
95	379506.17	91625.35	Аналитический метод	0.10	Закрепление отсутствует
96	379385.71	91571.29	Аналитический метод	0.10	Закрепление отсутствует
97	379247.11	91506.29	Аналитический метод	0.10	Закрепление отсутствует

2. Сведения о характерных точках границ объекта					
Обозначение характерных точек границ	Координаты, м		Метод определения координат характерной точки	Средняя квадратическая погрешность положения характерной точки (Mt), м	Описание обозначения точки на местности (при наличии)
	X	Y			
1	2	3	4	5	6
98	379095.47	91432.97	Аналитический метод	0.10	Закрепление отсутствует
99	378942.19	91463.36	Аналитический метод	0.10	Закрепление отсутствует
100	378843.73	91564.00	Аналитический метод	0.10	Закрепление отсутствует
101	378723.16	91682.61	Аналитический метод	0.10	Закрепление отсутствует
102	378627.40	91821.86	Аналитический метод	0.10	Закрепление отсутствует
103	378451.78	91879.67	Аналитический метод	0.10	Закрепление отсутствует
104	378286.46	91937.11	Аналитический метод	0.10	Закрепление отсутствует
105	377934.54	92052.73	Аналитический метод	0.10	Закрепление отсутствует
106	377683.91	92014.39	Аналитический метод	0.10	Закрепление отсутствует
107	377573.64	91933.62	Аналитический метод	0.10	Закрепление отсутствует
108	377428.59	91821.07	Аналитический метод	0.10	Закрепление отсутствует
109	377242.70	91732.44	Аналитический метод	0.10	Закрепление отсутствует
110	377120.76	91623.47	Аналитический метод	0.10	Закрепление отсутствует
111	376985.36	91546.89	Аналитический метод	0.10	Закрепление отсутствует
112	376856.95	91469.36	Аналитический метод	0.10	Закрепление отсутствует
113	376728.91	91392.05	Аналитический метод	0.10	Закрепление отсутствует
114	376670.96	91354.29	Аналитический метод	0.10	Закрепление отсутствует
115	376514.05	91248.53	Аналитический метод	0.10	Закрепление отсутствует
116	376477.93	91224.18	Аналитический метод	0.10	Закрепление отсутствует
117	376307.20	91109.11	Аналитический метод	0.10	Закрепление отсутствует
118	376207.73	91042.07	Аналитический метод	0.10	Закрепление отсутствует
119	376110.02	91044.58	Аналитический метод	0.10	Закрепление отсутствует
120	375985.78	91033.22	Аналитический метод	0.10	Закрепление отсутствует
121	375950.42	90964.62	Аналитический метод	0.10	Закрепление отсутствует
122	375944.23	90951.86	Аналитический метод	0.10	Закрепление отсутствует

2. Сведения о характерных точках границ объекта					
Обозначение характерных точек границ	Координаты, м		Метод определения координат характерной точки	Средняя квадратическая погрешность положения характерной точки (M _t), м	Описание обозначения точки на местности (при наличии)
	X	Y			
1	2	3	4	5	6
123	375927.79	90917.98	Аналитический метод	0.10	Закрепление отсутствует
124	375877.91	90815.18	Аналитический метод	0.10	Закрепление отсутствует
125	375862.52	90783.45	Аналитический метод	0.10	Закрепление отсутствует
126	375852.84	90756.28	Аналитический метод	0.10	Закрепление отсутствует
127	375824.90	90677.77	Аналитический метод	0.10	Закрепление отсутствует
128	375799.09	90605.29	Аналитический метод	0.10	Закрепление отсутствует
129	375776.65	90539.67	Аналитический метод	0.10	Закрепление отсутствует
130	375727.95	90397.27	Аналитический метод	0.10	Закрепление отсутствует
131	375660.41	90199.16	Аналитический метод	0.10	Закрепление отсутствует
132	375596.89	90014.07	Аналитический метод	0.10	Закрепление отсутствует
133	375551.59	89881.60	Аналитический метод	0.10	Закрепление отсутствует
134	375506.95	89751.10	Аналитический метод	0.10	Закрепление отсутствует
135	375485.29	89687.77	Аналитический метод	0.10	Закрепление отсутствует
136	375420.38	89490.70	Аналитический метод	0.10	Закрепление отсутствует
137	375417.36	89486.29	Аналитический метод	0.10	Закрепление отсутствует
138	375403.99	89466.80	Аналитический метод	0.10	Закрепление отсутствует
139	375398.01	89458.07	Аналитический метод	0.10	Закрепление отсутствует
140	375396.33	89455.63	Аналитический метод	0.10	Закрепление отсутствует
141	375392.49	89450.03	Аналитический метод	0.10	Закрепление отсутствует
142	375331.63	89361.28	Аналитический метод	0.10	Закрепление отсутствует
143	375254.30	89244.80	Аналитический метод	0.10	Закрепление отсутствует
144	375154.75	89094.84	Аналитический метод	0.10	Закрепление отсутствует
145	375082.85	88986.53	Аналитический метод	0.10	Закрепление отсутствует
146	374999.89	88861.56	Аналитический метод	0.10	Закрепление отсутствует
147	374894.81	88703.27	Аналитический метод	0.10	Закрепление отсутствует

2. Сведения о характерных точках границ объекта					
Обозначение характерных точек границ	Координаты, м		Метод определения координат характерной точки	Средняя квадратическая погрешность положения характерной точки (Mt), м	Описание обозначения точки на местности (при наличии)
	X	Y			
1	2	3	4	5	6
148	374800.79	88561.63	Аналитический метод	0.10	Закрепление отсутствует
149	374734.52	88461.81	Аналитический метод	0.10	Закрепление отсутствует
150	374649.19	88329.03	Аналитический метод	0.10	Закрепление отсутствует
151	374563.40	88262.91	Аналитический метод	0.10	Закрепление отсутствует
152	374432.69	88154.44	Аналитический метод	0.10	Закрепление отсутствует
153	374356.85	88094.42	Аналитический метод	0.10	Закрепление отсутствует
154	374351.74	88090.38	Аналитический метод	0.10	Закрепление отсутствует
155	374224.74	87989.87	Аналитический метод	0.10	Закрепление отсутствует
156	373742.10	87600.75	Аналитический метод	0.10	Закрепление отсутствует
157	373715.07	87578.96	Аналитический метод	0.10	Закрепление отсутствует
158	373595.68	87479.61	Аналитический метод	0.10	Закрепление отсутствует
159	373516.17	87418.59	Аналитический метод	0.10	Закрепление отсутствует
160	373422.98	87343.46	Аналитический метод	0.10	Закрепление отсутствует
161	373329.56	87268.15	Аналитический метод	0.10	Закрепление отсутствует
162	373236.14	87192.83	Аналитический метод	0.10	Закрепление отсутствует
163	373158.29	87130.06	Аналитический метод	0.10	Закрепление отсутствует
164	373064.88	87054.74	Аналитический метод	0.10	Закрепление отсутствует
165	372948.10	86960.60	Аналитический метод	0.10	Закрепление отсутствует
166	372837.39	86871.34	Аналитический метод	0.10	Закрепление отсутствует
167	372732.73	86784.79	Аналитический метод	0.10	Закрепление отсутствует
168	372724.37	86745.45	Аналитический метод	0.10	Закрепление отсутствует
169	372712.15	86687.88	Аналитический метод	0.10	Закрепление отсутствует
170	372696.08	86612.23	Аналитический метод	0.10	Закрепление отсутствует
171	372693.70	86600.99	Аналитический метод	0.10	Закрепление отсутствует
172	372683.43	86552.63	Аналитический метод	0.10	Закрепление отсутствует

2. Сведения о характерных точках границ объекта					
Обозначение характерных точек границ	Координаты, м		Метод определения координат характерной точки	Средняя квадратическая погрешность положения характерной точки (Mt), м	Описание обозначения точки на местности (при наличии)
	X	Y			
1	2	3	4	5	6
173	372663.68	86456.17	Аналитический метод	0.10	Закрепление отсутствует
174	372659.69	86436.68	Аналитический метод	0.10	Закрепление отсутствует
175	372657.37	86425.36	Аналитический метод	0.10	Закрепление отсутствует
176	372627.29	86278.41	Аналитический метод	0.10	Закрепление отсутствует
177	372620.74	86246.41	Аналитический метод	0.10	Закрепление отсутствует
178	372612.70	86207.15	Аналитический метод	0.10	Закрепление отсутствует
179	372591.19	86102.06	Аналитический метод	0.10	Закрепление отсутствует
180	372552.12	85911.22	Аналитический метод	0.10	Закрепление отсутствует
181	372524.73	85765.89	Аналитический метод	0.10	Закрепление отсутствует
182	372522.21	85630.39	Аналитический метод	0.10	Закрепление отсутствует
183	372522.16	85601.59	Аналитический метод	0.10	Закрепление отсутствует
184	372522.13	85579.32	Аналитический метод	0.10	Закрепление отсутствует
185	372522.10	85562.92	Аналитический метод	0.10	Закрепление отсутствует
186	372521.89	85430.60	Аналитический метод	0.10	Закрепление отсутствует
187	372521.57	85230.60	Аналитический метод	0.10	Закрепление отсутствует
188	372521.28	85045.60	Аналитический метод	0.10	Закрепление отсутствует
189	372520.99	84865.60	Аналитический метод	0.10	Закрепление отсутствует
190	372520.75	84710.60	Аналитический метод	0.10	Закрепление отсутствует
191	372520.53	84570.60	Аналитический метод	0.10	Закрепление отсутствует
192	372520.31	84435.60	Аналитический метод	0.10	Закрепление отсутствует
193	372520.09	84295.77	Аналитический метод	0.10	Закрепление отсутствует
194	372521.70	84154.32	Аналитический метод	0.10	Закрепление отсутствует
195	372441.51	84070.54	Аналитический метод	0.10	Закрепление отсутствует
196	372387.27	84012.02	Аналитический метод	0.10	Закрепление отсутствует
197	372322.69	83942.34	Аналитический метод	0.10	Закрепление отсутствует

2. Сведения о характерных точках границ объекта					
Обозначение характерных точек границ	Координаты, м		Метод определения координат характерной точки	Средняя квадратическая погрешность положения характерной точки (Mt), м	Описание обозначения точки на местности (при наличии)
	X	Y			
1	2	3	4	5	6
198	372264.91	83880.00	Аналитический метод	0.10	Закрепление отсутствует
199	372186.73	83795.66	Аналитический метод	0.10	Закрепление отсутствует
200	372118.76	83722.32	Аналитический метод	0.10	Закрепление отсутствует
201	372047.38	83645.31	Аналитический метод	0.10	Закрепление отсутствует
202	371979.40	83571.96	Аналитический метод	0.10	Закрепление отсутствует
203	371925.12	83513.40	Аналитический метод	0.10	Закрепление отсутствует
204	371815.61	83392.38	Аналитический метод	0.10	Закрепление отсутствует
205	371646.80	83364.90	Аналитический метод	0.10	Закрепление отсутствует
206	371518.00	83346.82	Аналитический метод	0.10	Закрепление отсутствует
207	371389.84	83326.40	Аналитический метод	0.10	Закрепление отсутствует
208	371281.21	83309.10	Аналитический метод	0.10	Закрепление отсутствует
209	371245.37	83303.39	Аналитический метод	0.10	Закрепление отсутствует
210	371234.73	83301.70	Аналитический метод	0.10	Закрепление отсутствует
211	371191.13	83294.75	Аналитический метод	0.10	Закрепление отсутствует
212	371183.86	83293.60	Аналитический метод	0.10	Закрепление отсутствует
213	371152.83	83288.65	Аналитический метод	0.10	Закрепление отсутствует
214	371115.11	83282.64	Аналитический метод	0.10	Закрепление отсутствует
215	371108.73	83281.63	Аналитический метод	0.10	Закрепление отсутствует
216	371004.70	83265.06	Аналитический метод	0.10	Закрепление отсутствует
217	370856.56	83241.46	Аналитический метод	0.10	Закрепление отсутствует
218	370728.37	83221.05	Аналитический метод	0.10	Закрепление отсутствует
219	370634.14	83204.54	Аналитический метод	0.10	Закрепление отсутствует
220	370555.42	83099.23	Аналитический метод	0.10	Закрепление отсутствует
221	370458.24	82966.07	Аналитический метод	0.10	Закрепление отсутствует
222	370334.45	82796.43	Аналитический метод	0.10	Закрепление отсутствует

2. Сведения о характерных точках границ объекта					
Обозначение характерных точек границ	Координаты, м		Метод определения координат характерной точки	Средняя квадратическая погрешность положения характерной точки (Mt), м	Описание обозначения точки на местности (при наличии)
	X	Y			
1	2	3	4	5	6
223	370237.40	82663.43	Аналитический метод	0.10	Закрепление отсутствует
224	370189.21	82593.32	Аналитический метод	0.10	Закрепление отсутствует
225	370088.61	82456.40	Аналитический метод	0.10	Закрепление отсутствует
226	370093.13	82350.60	Аналитический метод	0.10	Закрепление отсутствует
227	370098.55	82257.99	Аналитический метод	0.10	Закрепление отсутствует
228	370099.00	82250.35	Аналитический метод	0.10	Закрепление отсутствует
229	370099.75	82237.52	Аналитический метод	0.10	Закрепление отсутствует
230	370104.23	82161.12	Аналитический метод	0.10	Закрепление отсутствует
231	370112.99	82011.37	Аналитический метод	0.10	Закрепление отсутствует
232	370121.76	81861.63	Аналитический метод	0.10	Закрепление отсутствует
233	370130.51	81712.26	Аналитический метод	0.10	Закрепление отсутствует
234	370137.60	81632.29	Аналитический метод	0.10	Закрепление отсутствует
235	370142.23	81511.98	Аналитический метод	0.10	Закрепление отсутствует
236	370152.73	81332.66	Аналитический метод	0.10	Закрепление отсутствует
237	370168.26	81105.43	Аналитический метод	0.10	Закрепление отсутствует
238	370109.62	80964.02	Аналитический метод	0.10	Закрепление отсутствует
239	370069.04	80861.98	Аналитический метод	0.10	Закрепление отсутствует
240	370039.55	80787.80	Аналитический метод	0.10	Закрепление отсутствует
241	369978.93	80628.82	Аналитический метод	0.10	Закрепление отсутствует
242	369955.46	80571.55	Аналитический метод	0.10	Закрепление отсутствует
243	369891.75	80416.06	Аналитический метод	0.10	Закрепление отсутствует
244	369851.43	80308.15	Аналитический метод	0.10	Закрепление отсутствует
245	369812.15	80215.87	Аналитический метод	0.10	Закрепление отсутствует
246	369775.31	80123.23	Аналитический метод	0.10	Закрепление отсутствует
247	369719.89	79983.84	Аналитический метод	0.10	Закрепление отсутствует

2. Сведения о характерных точках границ объекта					
Обозначение характерных точек границ	Координаты, м		Метод определения координат характерной точки	Средняя квадратическая погрешность положения характерной точки (Mt), м	Описание обозначения точки на местности (при наличии)
	X	Y			
1	2	3	4	5	6
248	369633.07	79765.47	Аналитический метод	0.10	Закрепление отсутствует
249	369572.11	79612.15	Аналитический метод	0.10	Закрепление отсутствует
250	369514.84	79468.11	Аналитический метод	0.10	Закрепление отсутствует
251	369472.74	79357.41	Аналитический метод	0.10	Закрепление отсутствует
252	369534.38	79194.88	Аналитический метод	0.10	Закрепление отсутствует
253	369629.83	79178.62	Аналитический метод	0.10	Закрепление отсутствует
254	369619.61	79123.66	Аналитический метод	0.10	Закрепление отсутствует
255	369494.66	79146.81	Аналитический метод	0.10	Закрепление отсутствует
256	369440.13	79305.88	Аналитический метод	0.10	Закрепление отсутствует
257	369399.16	79178.38	Аналитический метод	0.10	Закрепление отсутствует
258	369237.73	79013.79	Аналитический метод	0.10	Закрепление отсутствует
259	369197.28	79050.32	Аналитический метод	0.10	Закрепление отсутствует
260	369349.20	79211.92	Аналитический метод	0.10	Закрепление отсутствует
261	369403.80	79370.67	Аналитический метод	0.10	Закрепление отсутствует
262	369454.15	79492.50	Аналитический метод	0.10	Закрепление отсутствует
263	369511.33	79636.31	Аналитический метод	0.10	Закрепление отсутствует
264	369572.30	79789.63	Аналитический метод	0.10	Закрепление отсутствует
265	369659.12	80008.01	Аналитический метод	0.10	Закрепление отсутствует
266	369714.54	80147.39	Аналитический метод	0.10	Закрепление отсутствует
267	369751.38	80240.04	Аналитический метод	0.10	Закрепление отсутствует
268	369786.19	80334.09	Аналитический метод	0.10	Закрепление отсутствует
269	369830.97	80440.23	Аналитический метод	0.10	Закрепление отсутствует
270	369895.36	80607.22	Аналитический метод	0.10	Закрепление отсутствует
271	369913.69	80654.76	Аналитический метод	0.10	Закрепление отсутствует
272	369978.78	80811.96	Аналитический метод	0.10	Закрепление отсутствует

2. Сведения о характерных точках границ объекта					
Обозначение характерных точек границ	Координаты, м		Метод определения координат характерной точки	Средняя квадратическая погрешность положения характерной точки (Mt), м	Описание обозначения точки на местности (при наличии)
	X	Y			
1	2	3	4	5	6
273	370008.27	80886.14	Аналитический метод	0.10	Закрепление отсутствует
274	370048.84	80988.18	Аналитический метод	0.10	Закрепление отсутствует
275	370097.75	81116.80	Аналитический метод	0.10	Закрепление отсутствует
276	370087.44	81328.84	Аналитический метод	0.10	Закрепление отсутствует
277	370076.94	81508.16	Аналитический метод	0.10	Закрепление отсутствует
278	370067.51	81628.19	Аналитический метод	0.10	Закрепление отсутствует
279	370065.22	81708.44	Аналитический метод	0.10	Закрепление отсутствует
280	370056.47	81857.81	Аналитический метод	0.10	Закрепление отсутствует
281	370047.70	82007.55	Аналитический метод	0.10	Закрепление отсутствует
282	370038.94	82157.30	Аналитический метод	0.10	Закрепление отсутствует
283	370027.83	82346.98	Аналитический метод	0.10	Закрепление отсутствует
284	370018.27	82477.10	Аналитический метод	0.10	Закрепление отсутствует
285	370132.50	82634.70	Аналитический метод	0.10	Закрепление отсутствует
286	370184.57	82701.98	Аналитический метод	0.10	Закрепление отсутствует
287	370281.62	82834.98	Аналитический метод	0.10	Закрепление отсутствует
288	370405.41	83004.62	Аналитический метод	0.10	Закрепление отсутствует
289	370502.59	83137.79	Аналитический метод	0.10	Закрепление отсутствует
290	370595.36	83267.89	Аналитический метод	0.10	Закрепление отсутствует
291	370718.07	83285.63	Аналитический метод	0.10	Закрепление отсутствует
292	370846.28	83306.05	Аналитический метод	0.10	Закрепление отсутствует
293	370994.41	83329.64	Аналитический метод	0.10	Закрепление отсутствует
294	371142.54	83353.24	Аналитический метод	0.10	Закрепление отсутствует
295	371270.92	83373.69	Аналитический метод	0.10	Закрепление отсутствует
296	371379.55	83390.99	Аналитический метод	0.10	Закрепление отсутствует
297	371507.71	83411.40	Аналитический метод	0.10	Закрепление отсутствует

2. Сведения о характерных точках границ объекта					
Обозначение характерных точек границ	Координаты, м		Метод определения координат характерной точки	Средняя квадратическая погрешность положения характерной точки (Mt), м	Описание обозначения точки на местности (при наличии)
	X	Y			
1	2	3	4	5	6
298	371635.76	83434.23	Аналитический метод	0.10	Закрепление отсутствует
299	371781.17	83456.86	Аналитический метод	0.10	Закрепление отсутствует
300	371877.16	83557.86	Аналитический метод	0.10	Закрепление отсутствует
301	371931.44	83616.42	Аналитический метод	0.10	Закрепление отсутствует
302	371999.41	83689.76	Аналитический метод	0.10	Закрепление отсутствует
303	372070.79	83766.77	Аналитический метод	0.10	Закрепление отсутствует
304	372138.77	83840.12	Аналитический метод	0.10	Закрепление отсутствует
305	372216.94	83924.46	Аналитический метод	0.10	Закрепление отсутствует
306	372274.72	83986.80	Аналитический метод	0.10	Закрепление отсутствует
307	372339.30	84056.48	Аналитический метод	0.10	Закрепление отсутствует
308	372393.54	84114.99	Аналитический метод	0.10	Закрепление отсутствует
309	372452.93	84181.34	Аналитический метод	0.10	Закрепление отсутствует
310	372454.69	84295.88	Аналитический метод	0.10	Закрепление отсутствует
311	372454.91	84435.71	Аналитический метод	0.10	Закрепление отсутствует
312	372455.13	84570.71	Аналитический метод	0.10	Закрепление отсутствует
313	372455.35	84710.71	Аналитический метод	0.10	Закрепление отсутствует
314	372455.59	84865.71	Аналитический метод	0.10	Закрепление отсутствует
315	372455.88	85045.71	Аналитический метод	0.10	Закрепление отсутствует
316	372456.17	85230.71	Аналитический метод	0.10	Закрепление отсутствует
317	372456.49	85430.71	Аналитический метод	0.10	Закрепление отсутствует
318	372456.54	85459.63	Аналитический метод	0.10	Закрепление отсутствует
319	372456.56	85473.12	Аналитический метод	0.10	Закрепление отсутствует
320	372456.65	85529.66	Аналитический метод	0.10	Закрепление отсутствует
321	372456.81	85630.50	Аналитический метод	0.10	Закрепление отсутствует
322	372454.64	85773.05	Аналитический метод	0.10	Закрепление отсутствует

2. Сведения о характерных точках границ объекта					
Обозначение характерных точек границ	Координаты, м		Метод определения координат характерной точки	Средняя квадратическая погрешность положения характерной точки (Mt), м	Описание обозначения точки на местности (при наличии)
	X	Y			
1	2	3	4	5	6
323	372488.05	85924.33	Аналитический метод	0.10	Закрепление отсутствует
324	372527.12	86115.18	Аналитический метод	0.10	Закрепление отсутствует
325	372537.78	86167.26	Аналитический метод	0.10	Закрепление отсутствует
326	372545.59	86205.43	Аналитический метод	0.10	Закрепление отсутствует
327	372563.22	86291.52	Аналитический метод	0.10	Закрепление отсутствует
328	372578.28	86365.11	Аналитический метод	0.10	Закрепление отсутствует
329	372580.07	86373.85	Аналитический метод	0.10	Закрепление отсутствует
330	372593.30	86438.48	Аналитический метод	0.10	Закрепление отсутствует
331	372619.36	86565.75	Аналитический метод	0.10	Закрепление отсутствует
332	372630.65	86623.02	Аналитический метод	0.10	Закрепление отсутствует
333	372631.93	86629.50	Аналитический метод	0.10	Закрепление отсутствует
334	372640.08	86670.78	Аналитический метод	0.10	Закрепление отсутствует
335	372670.09	86822.93	Аналитический метод	0.10	Закрепление отсутствует
336	372790.40	86917.46	Аналитический метод	0.10	Закрепление отсутствует
337	372907.05	87011.51	Аналитический метод	0.10	Закрепление отсутствует
338	373023.83	87105.66	Аналитический метод	0.10	Закрепление отсутствует
339	373117.25	87180.98	Аналитический метод	0.10	Закрепление отсутствует
340	373195.10	87243.74	Аналитический метод	0.10	Закрепление отсутствует
341	373288.51	87319.06	Аналитический метод	0.10	Закрепление отсутствует
342	373381.93	87394.38	Аналитический метод	0.10	Закрепление отсутствует
343	373475.12	87469.51	Аналитический метод	0.10	Закрепление отсутствует
344	373551.61	87534.27	Аналитический метод	0.10	Закрепление отсутствует
345	373674.02	87629.87	Аналитический метод	0.10	Закрепление отсутствует
346	373775.07	87711.34	Аналитический метод	0.10	Закрепление отсутствует
347	373911.31	87821.18	Аналитический метод	0.10	Закрепление отсутствует

2. Сведения о характерных точках границ объекта					
Обозначение характерных точек границ	Координаты, м		Метод определения координат характерной точки	Средняя квадратическая погрешность положения характерной точки (Mt), м	Описание обозначения точки на местности (при наличии)
	X	Y			
1	2	3	4	5	6
348	374078.69	87956.13	Аналитический метод	0.10	Закрепление отсутствует
349	374183.69	88040.79	Аналитический метод	0.10	Закрепление отсутствует
350	374388.63	88209.10	Аналитический метод	0.10	Закрепление отсутствует
351	374522.34	88313.82	Аналитический метод	0.10	Закрепление отсутствует
352	374596.86	88376.72	Аналитический метод	0.10	Закрепление отсутствует
353	374680.03	88497.99	Аналитический метод	0.10	Закрепление отсутствует
354	374746.30	88597.80	Аналитический метод	0.10	Закрепление отсутствует
355	374840.32	88739.44	Аналитический метод	0.10	Закрепление отсутствует
356	374945.40	88897.73	Аналитический метод	0.10	Закрепление отсутствует
357	375028.36	89022.70	Аналитический метод	0.10	Закрепление отсутствует
358	375100.27	89131.01	Аналитический метод	0.10	Закрепление отсутствует
359	375199.82	89280.97	Аналитический метод	0.10	Закрепление отсутствует
360	375277.14	89397.45	Аналитический метод	0.10	Закрепление отсутствует
361	375357.20	89521.88	Аналитический метод	0.10	Закрепление отсутствует
362	375423.38	89708.86	Аналитический метод	0.10	Закрепление отсутствует
363	375425.98	89716.44	Аналитический метод	0.10	Закрепление отсутствует
364	375443.87	89768.75	Аналитический метод	0.10	Закрепление отсутствует
365	375489.70	89902.76	Аналитический метод	0.10	Закрепление отсутствует
366	375535.01	90035.23	Аналитический метод	0.10	Закрепление отсутствует
367	375602.97	90233.93	Аналитический метод	0.10	Закрепление отсутствует
368	375616.84	90274.49	Аналитический метод	0.10	Закрепление отсутствует
369	375666.07	90418.44	Аналитический метод	0.10	Закрепление отсутствует
370	375699.33	90515.70	Аналитический метод	0.10	Закрепление отсутствует
371	375699.40	90515.83	Аналитический метод	0.10	Закрепление отсутствует
372	375699.49	90516.02	Аналитический метод	0.10	Закрепление отсутствует

2. Сведения о характерных точках границ объекта					
Обозначение характерных точек границ	Координаты, м		Метод определения координат характерной точки	Средняя квадратическая погрешность положения характерной точки (Mt), м	Описание обозначения точки на местности (при наличии)
	X	Y			
1	2	3	4	5	6
373	375699.55	90516.22	Аналитический метод	0.10	Закрепление отсутствует
374	375699.61	90516.42	Аналитический метод	0.10	Закрепление отсутствует
375	375699.66	90516.65	Аналитический метод	0.10	Закрепление отсутствует
376	375744.51	90648.69	Аналитический метод	0.10	Закрепление отсутствует
377	375797.66	90810.61	Аналитический метод	0.10	Закрепление отсутствует
378	375838.55	90890.11	Аналитический метод	0.10	Закрепление отсутствует
379	375891.91	90993.84	Аналитический метод	0.10	Закрепление отсутствует
380	375909.11	91029.27	Аналитический метод	0.10	Закрепление отсутствует
381	375941.94	91096.86	Аналитический метод	0.10	Закрепление отсутствует
382	376107.60	91114.85	Аналитический метод	0.10	Закрепление отсутствует
383	376187.93	91111.93	Аналитический метод	0.10	Закрепление отсутствует
384	376632.81	91413.22	Аналитический метод	0.10	Закрепление отсутствует
385	376695.10	91448.03	Аналитический метод	0.10	Закрепление отсутствует
386	376823.15	91525.34	Аналитический метод	0.10	Закрепление отсутствует
387	376951.39	91602.77	Аналитический метод	0.10	Закрепление отсутствует
388	377077.99	91681.92	Аналитический метод	0.10	Закрепление отсутствует
389	377204.30	91793.63	Аналитический метод	0.10	Закрепление отсутствует
390	377392.07	91881.19	Аналитический метод	0.10	Закрепление отсутствует
391	377534.23	91985.82	Аналитический метод	0.10	Закрепление отсутствует
392	377655.84	92080.42	Аналитический метод	0.10	Закрепление отсутствует
393	377826.96	92105.28	Аналитический метод	0.10	Закрепление отсутствует
1	377935.75	92124.75	Аналитический метод	0.10	Закрепление отсутствует

3. Сведения о характерных точках части (частей) границы объекта

Обозначение характерных точек части границы	Координаты, м		Метод определения координат характерной точки	Средняя квадратическая погрешность положения характерной точки (Mt), м	Описание обозначения точки на местности (при наличии)
	X	Y			
1	2	3	4	5	6
-	-	-	-	-	-

Раздел 3

Сведения о местоположении измененных (уточненных) границ объекта

1. Система координат - МСК 166, зона 1

2. Сведения о характерных точках границ объекта

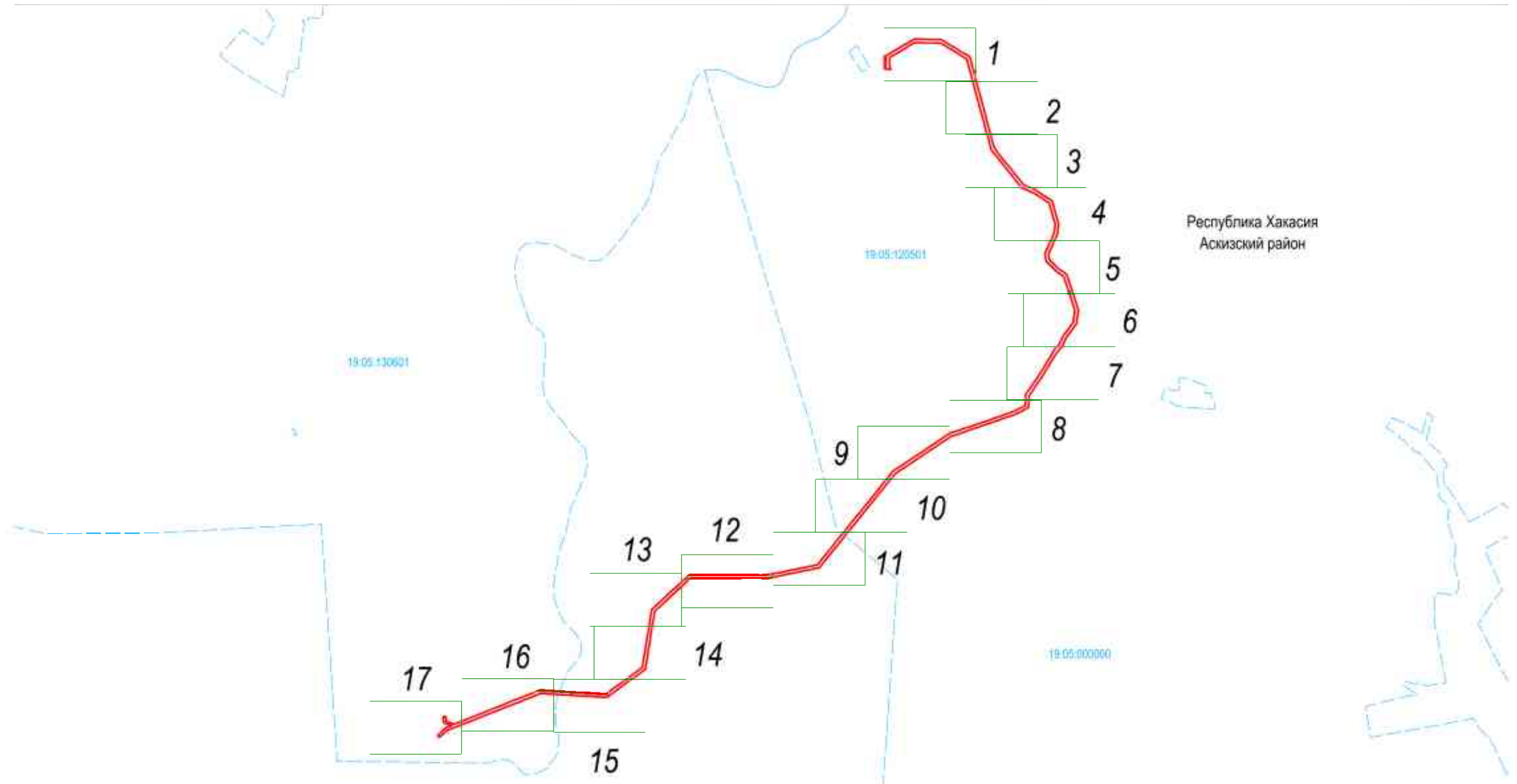
Обозначение характерных точек границ	Существующие координаты, м		Измененные (уточненные) координаты, м		Метод определения координат характерной точки	Средняя квадратическая погрешность положения характерной точки (M _t), м	Описание обозначения точки на местности (при наличии)
	X	Y	X	Y			
1	2	3	4	5	6	7	8
-	-	-	-	-	-	-	

3. Сведения о характерных точках части (частей) границы объекта


Обозначение характерных точек части границы	Существующие координаты, м		Измененные (уточненные) координаты, м		Метод определения координат характерной точки	Средняя квадратическая погрешность положения характерной точки (M _t), м	Описание обозначения точки на местности (при наличии)
	X	Y	X	Y			
1	2	3	4	5	6	7	8
-	-	-	-	-	-	-	

Схема расположения границ публичного сервитута

Основной лист

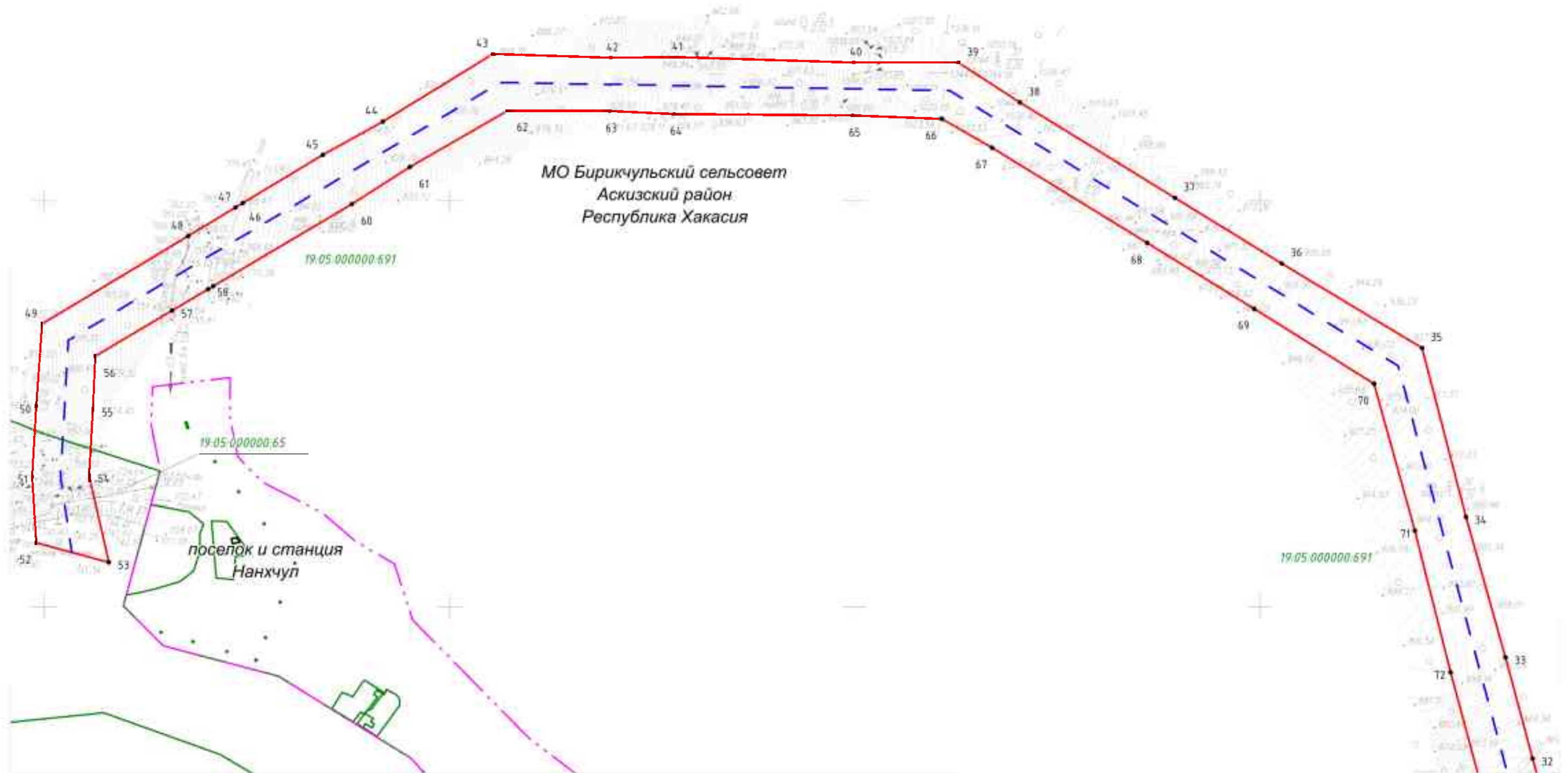


Используемые условные знаки и обозначения:

-  - область выносного листа
- 1** - номер выносного листа


Остальные используемые условные знаки и обозначения приведены на отдельной странице в конце раздела

Выносной лист № 1



Масштаб 1:5000

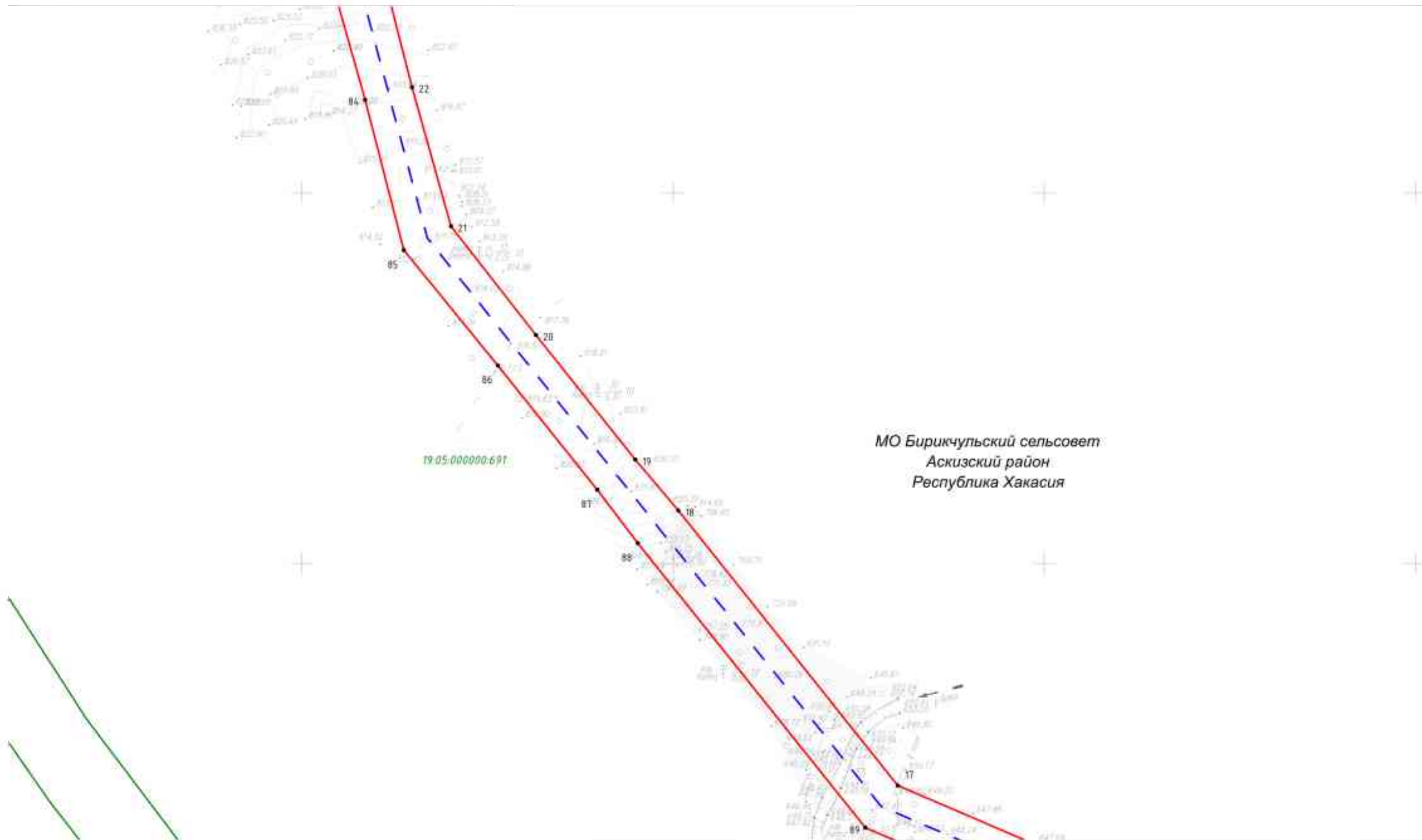
Выносной лист № 2



МО Бирикчкульский сельсовет
Аскизский район
Республика Хакасия

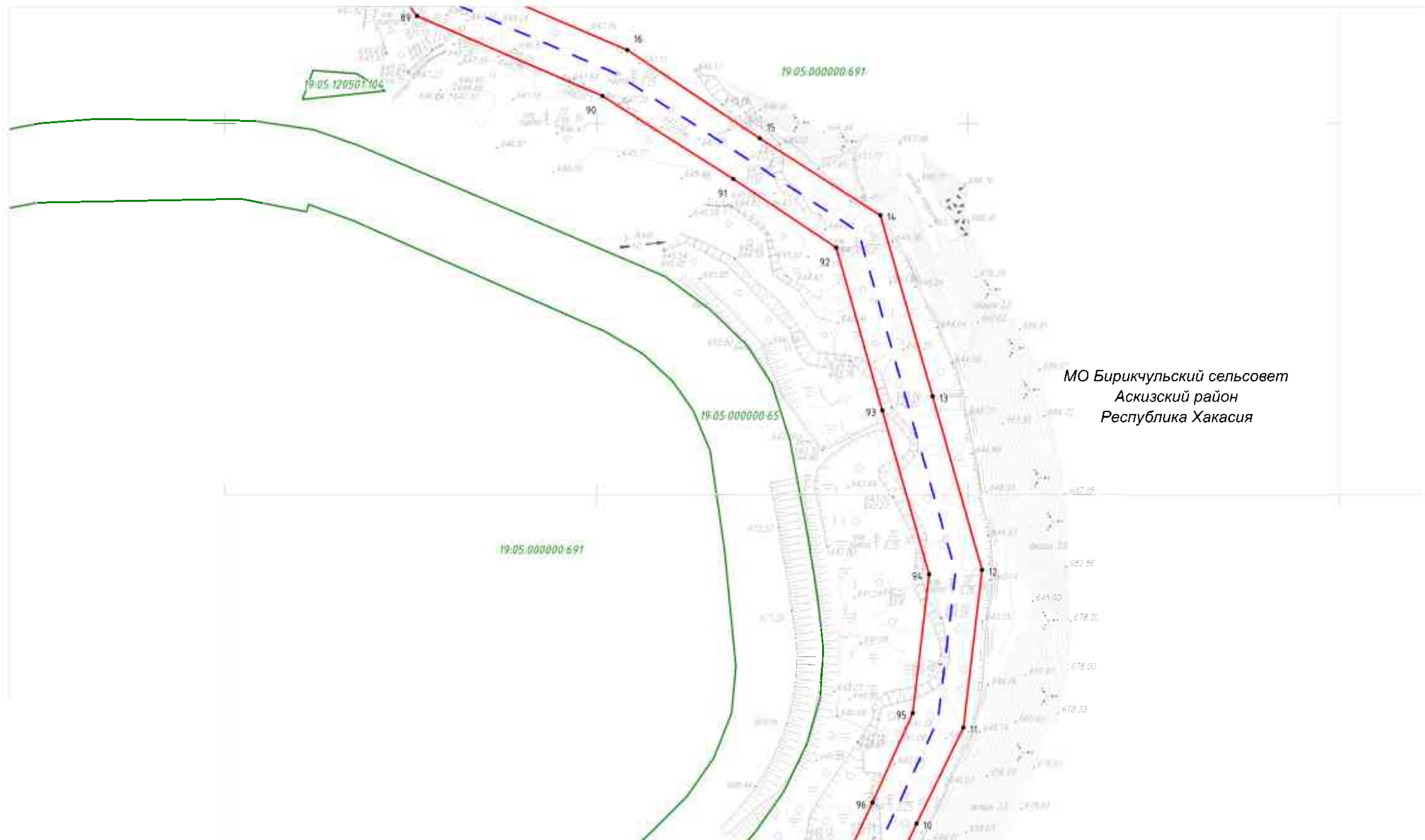
Масштаб 1:5000

Выносной лист № 3



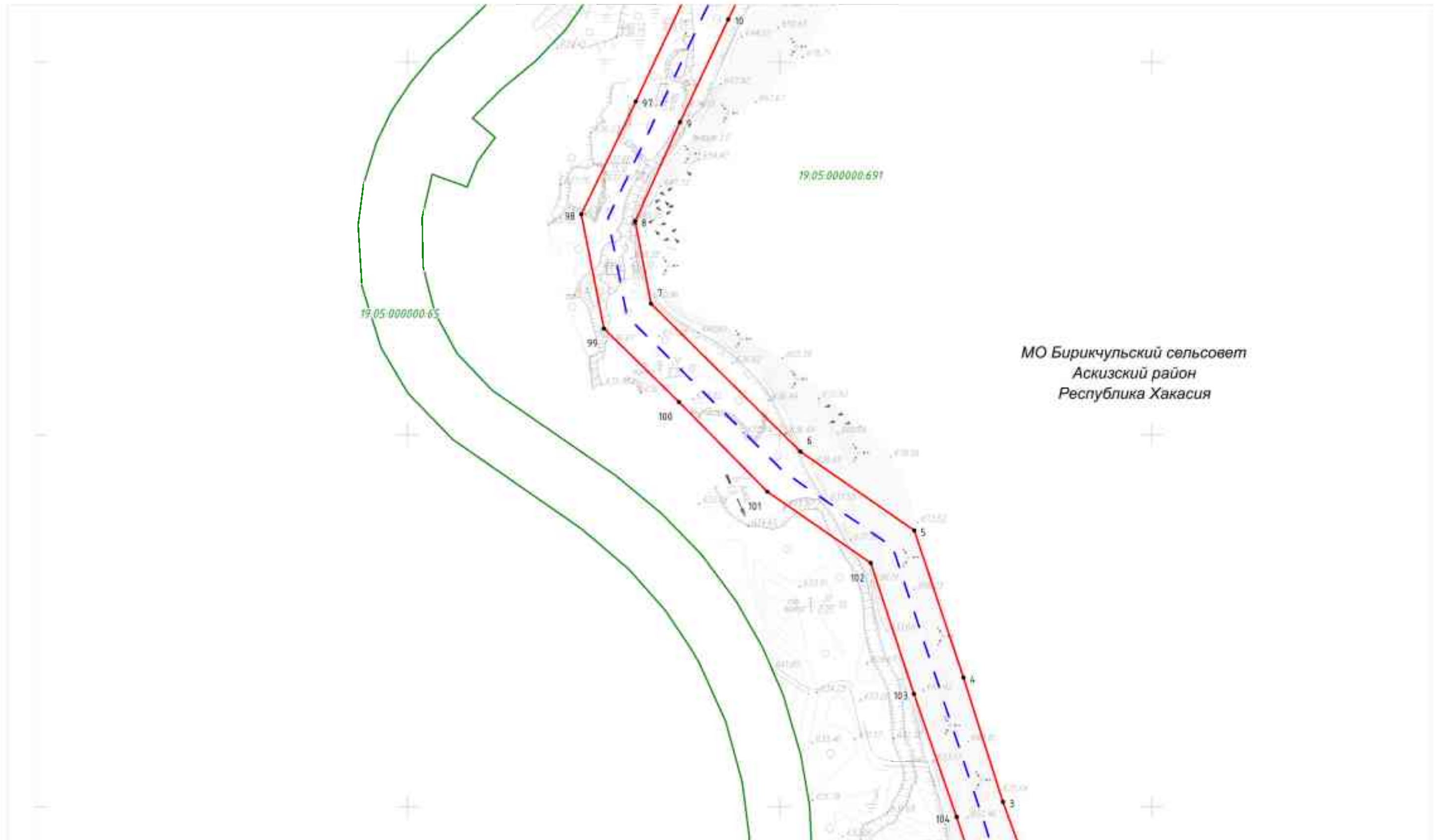
Масштаб 1:5000

Выносной лист № 4



Масштаб 1:5000

Выносной лист № 5



Масштаб 1:5000

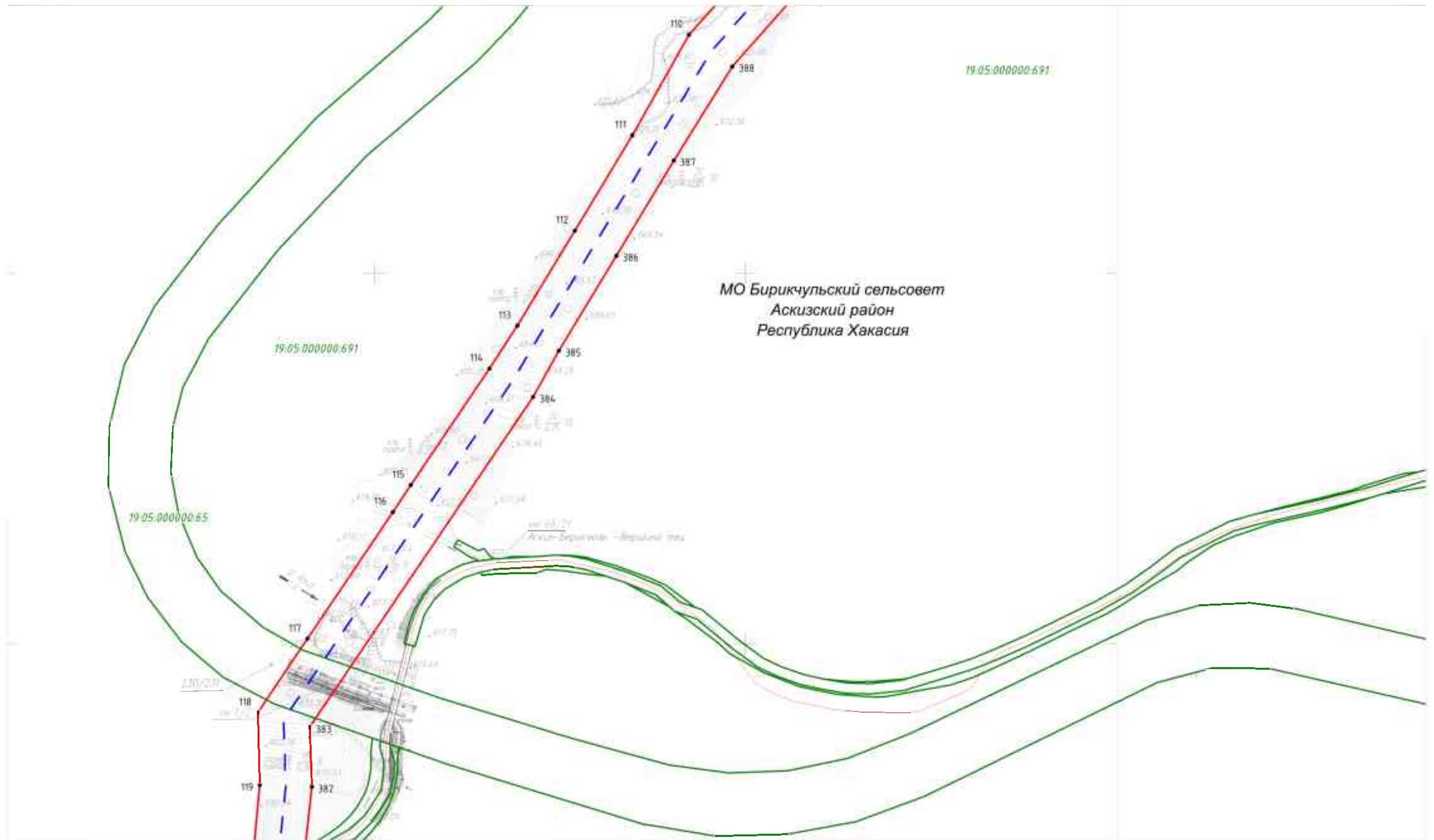
Выносной лист № 6



МО Бирикчүльский сельсовет
Аскизский район
Республика Хакасия


Масштаб 1:5000

Выносной лист № 7



Масштаб 1:5000

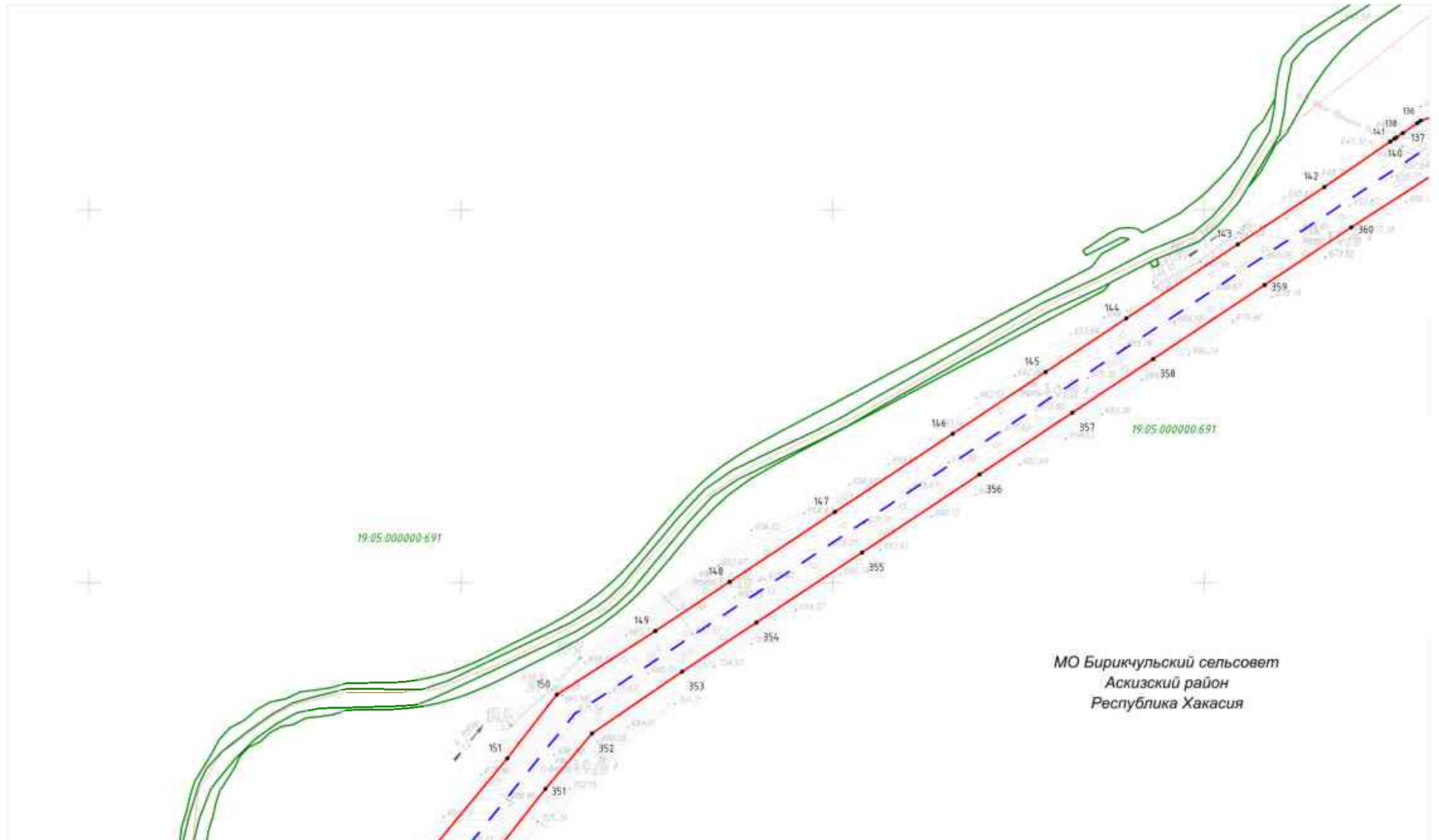
Выносной лист № 8



Масштаб 1:5000

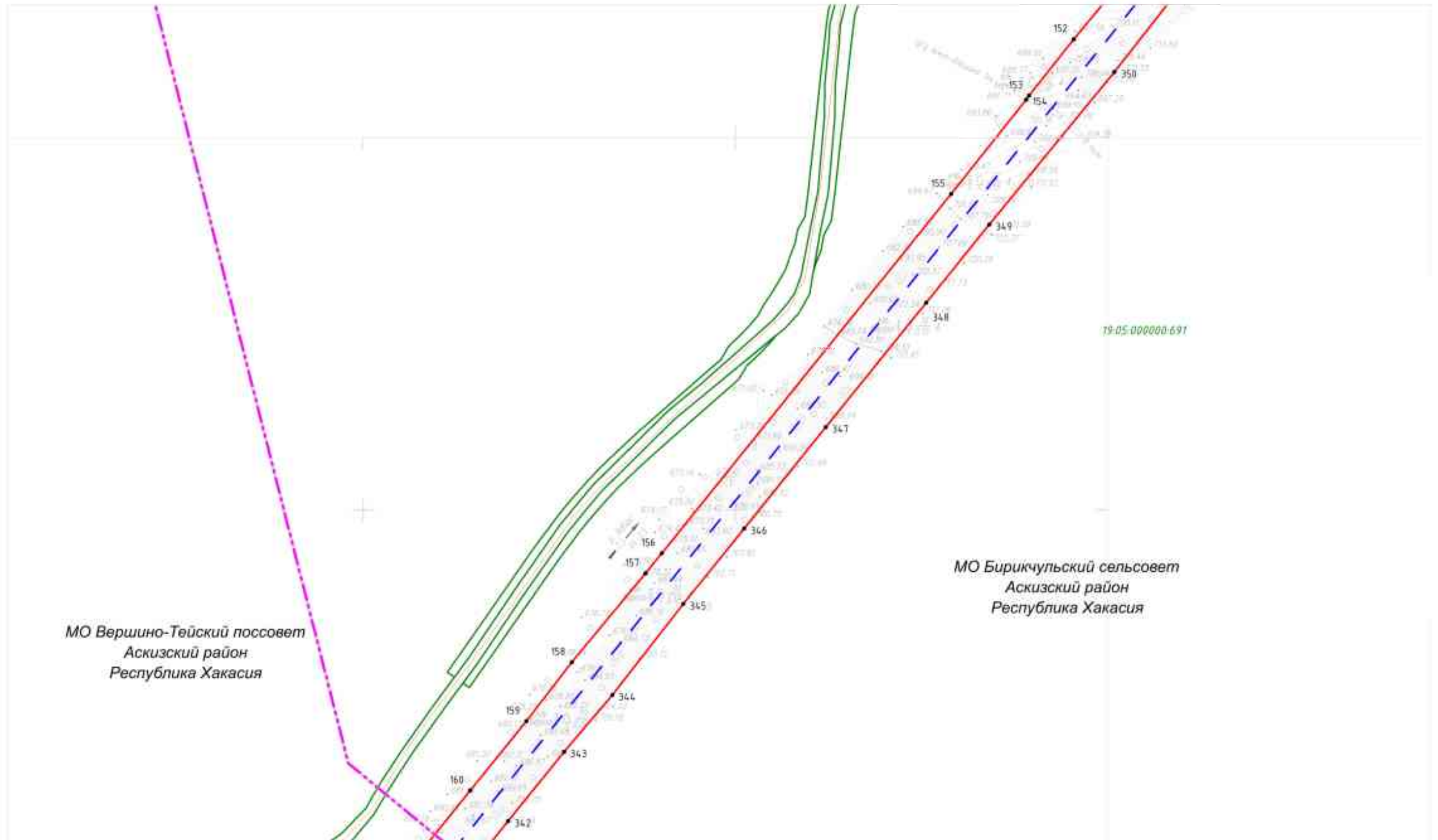
Используемые условные знаки и обозначения приведены на отдельной странице в конце раздела

Выносной лист № 9



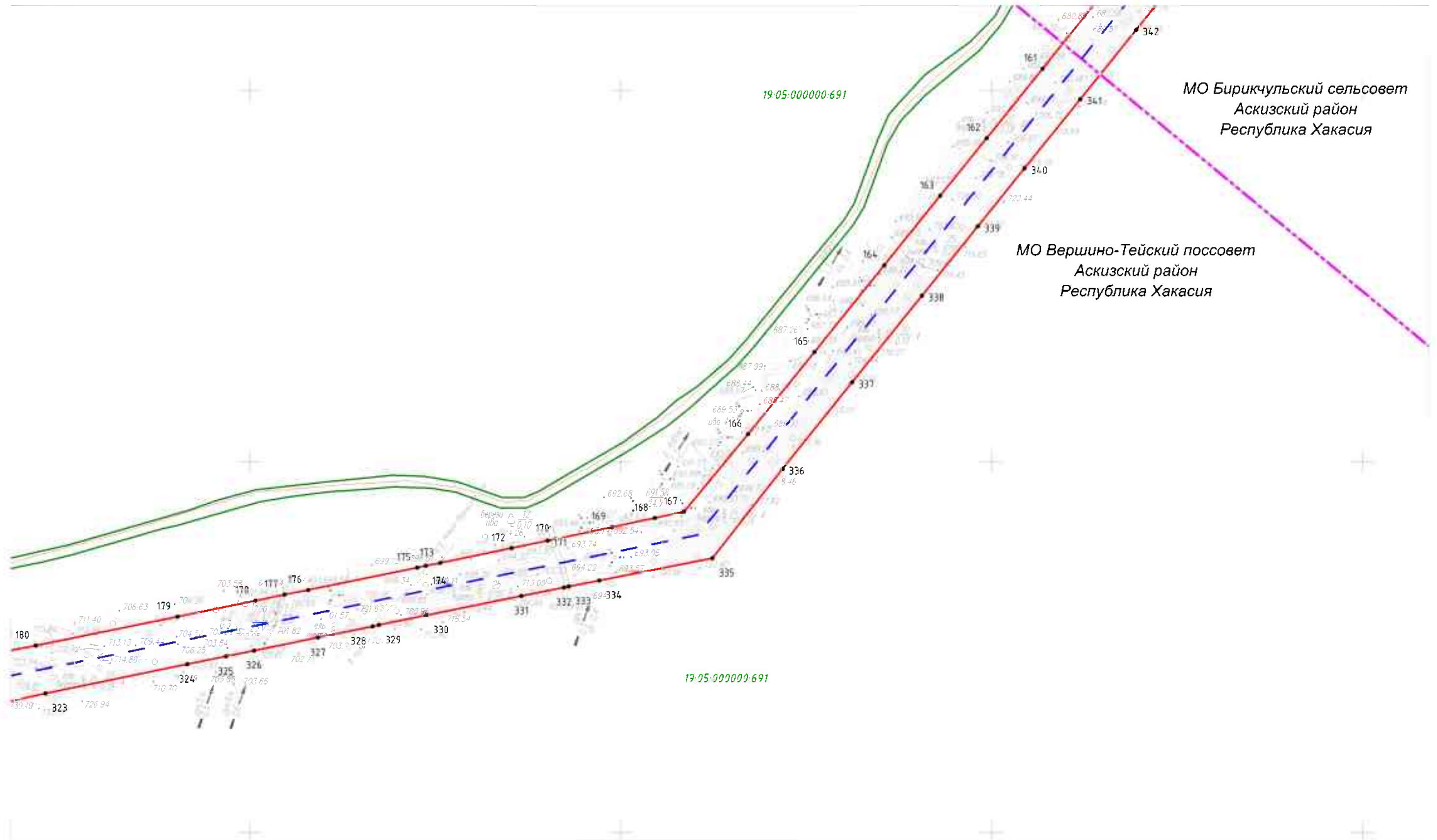
Масштаб 1:5000

Выносной лист № 10



Масштаб 1:5000

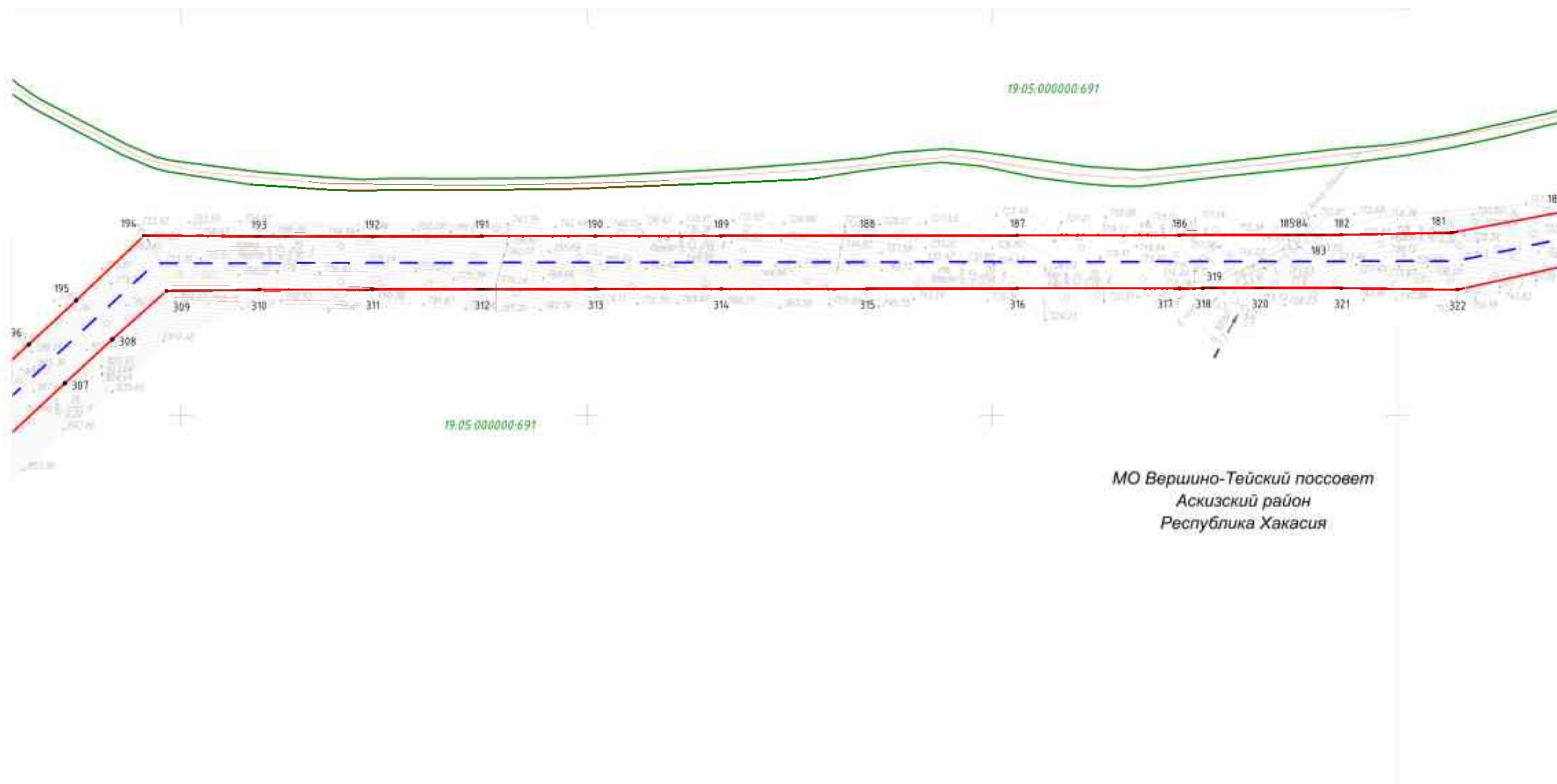
Выносной лист № 11



Масштаб 1:5000


Используемые условные знаки и обозначения приведены на отдельной странице в конце раздела

Выносной лист № 12




Масштаб 1:5000

Используемые условные знаки и обозначения приведены на отдельной странице в конце раздела



Масштаб 1:5000




МО Вершино-Тейский поссовет
Аскизский район
Республика Хакасия

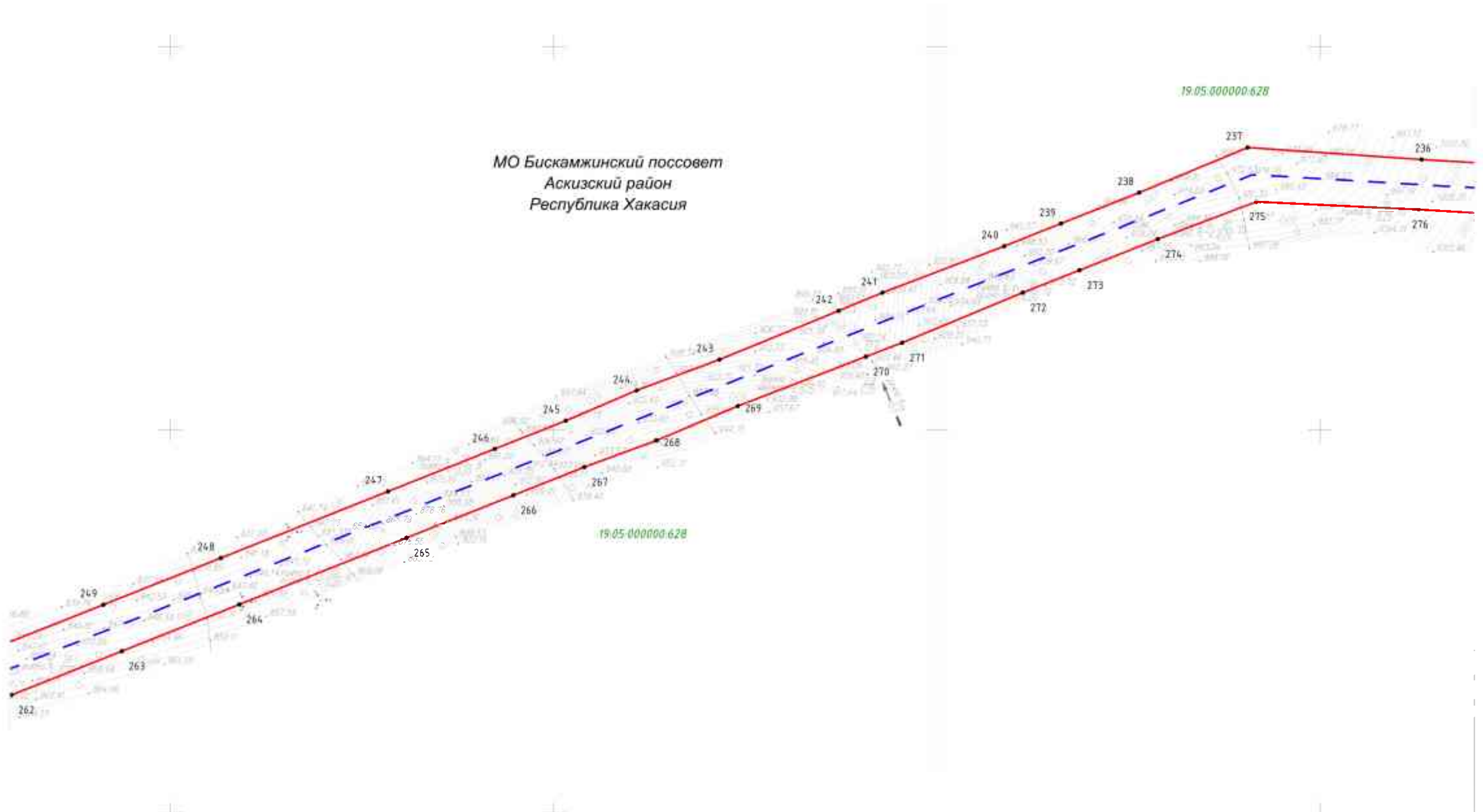
19:05:000000.691

Масштаб 1:5000

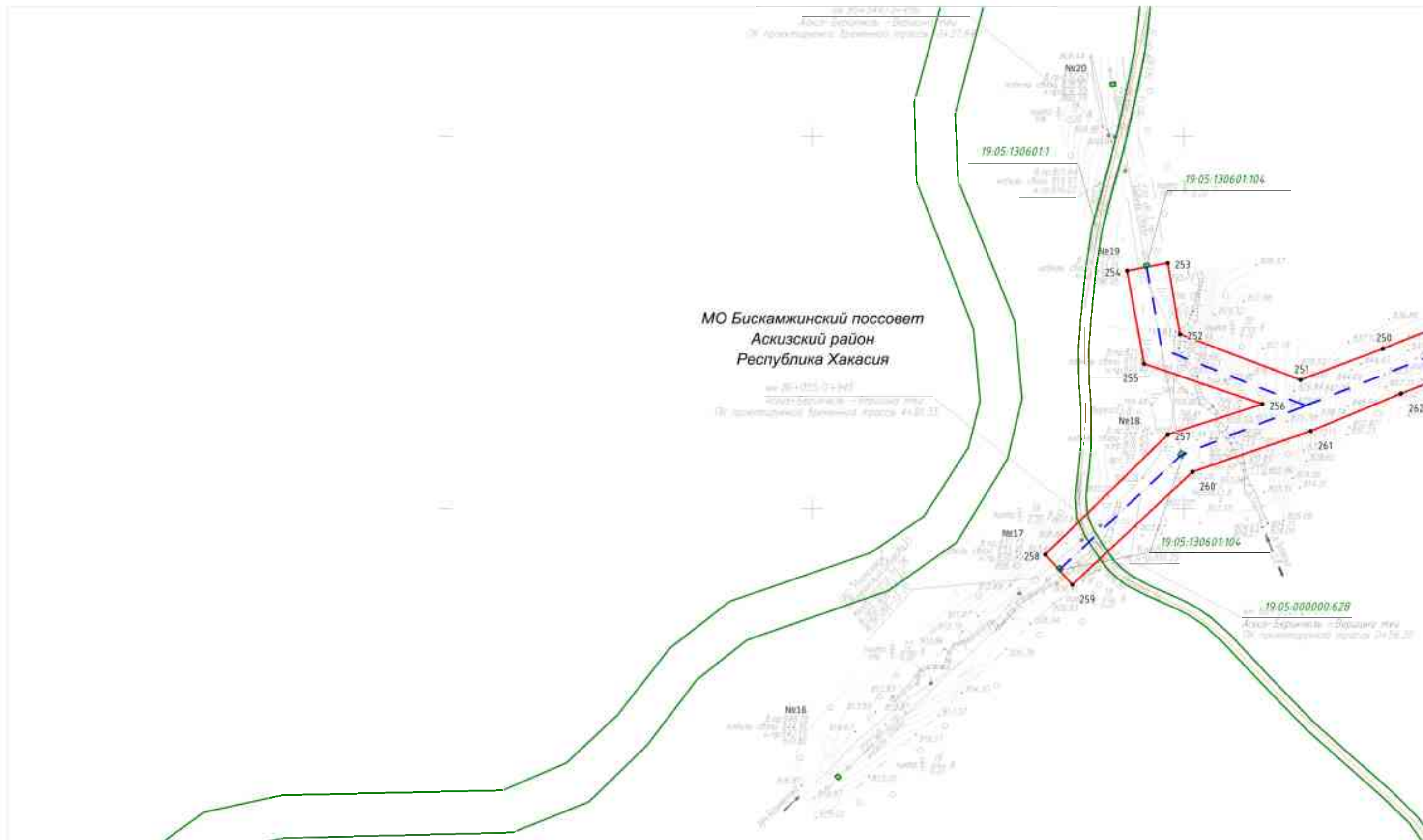
Выносной лист № 15



Масштаб 1:5000






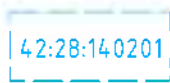
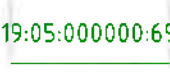



Масштаб 1:5000



Масштаб 1:5000

Используемые условные знаки и обозначения:

-  граница сельского поселения
-  граница населенного пункта
-  проектные границы публичного сервитута
-  проектное местоположение инженерного сооружения
-  граница ОКС по сведениям из ЕГРН
-  граница и кадастровые номера кадастровых кварталов по сведениям из ЕГРН
-  граница и кадастровые номера земельных участков по сведениям из ЕГРН
-  характерная точка границы публичного сервитута